

Model

Înștiințarea proprietarilor și a posesorilor privind publicarea Documentelor tehnice ale cadastrului pentru sectoarele cadastrale nr. 13,14,15,19..... din UAT ...NAMOLOASA....., Județul ...GALATI.....

Stimată doamnă/ Stimate domn,

Vă înștiințăm că la data de ...**13.12.2024**..... se publică documentele tehnice ale cadastrului aferente proprietăților din sectoarele cadastrale nr... 13,14,15,19..... UAT...NAMOLOASA.....

Datele referitoare la imobilul/imobilele pe care le dețineți în sectoarele cadastrale sunt afișate la sediul ...PRIMARIEI NAMOLOASA.....din localitatea...NAMOLOASA.....

În vederea verificării datelor publicate, vă rugăm să vă prezentați la locul publicării.

Puteți depune Cerere de rectificare dacă informațiile referitoare la imobilul deținut nu sunt corecte, în termen de 60 zile de la data publicării (pana la data de 10.02.2025), la Comisia de soluționare a cererilor de rectificare ce va funcționa la sediul...PRIMARIEI NAMOLOASA.....precum și pe site-ul ANCP.

Cererea de rectificare va fi însoțită de documente doveditoare și va fi înregistrată de către Comisia de soluționare a cererilor de rectificare, iar dumneavoastră primiți o copie a acesteia cu numărul de înregistrare.

Programul de lucru al comisiei:
Luni – Vineri, între orele 10,00 – 16,00




Primar,
RASMERITA ADRIAN

.....
(semnătura și ștampila).....

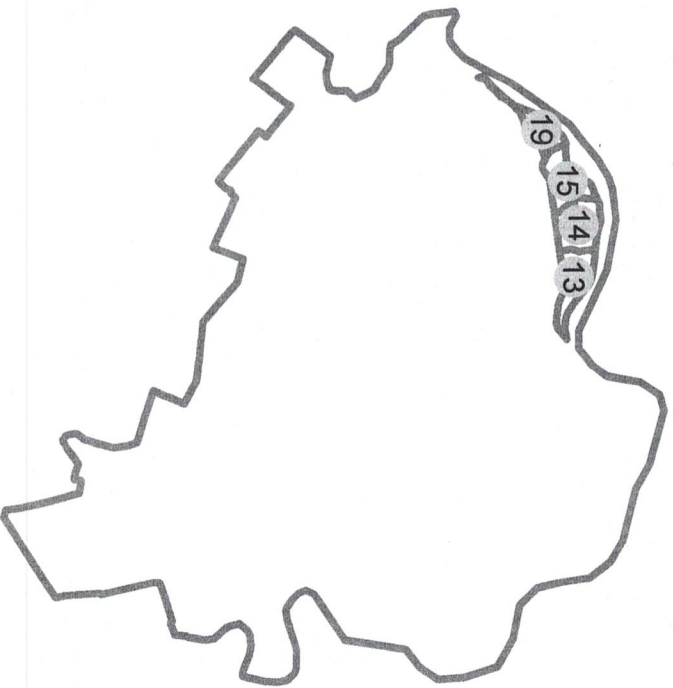


452800



Limită sector cadastral 
Limită imobil 
Limită construcții 
Număr sector cadastral **10**
Număr identificator imobil 2555
Număr poștal (15)

SCHIȚA DISPUNERII SECTORARELOR CADASTRALE



SCHIȚA DISPUNERII PLANȘELOR